

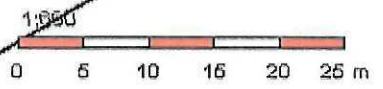


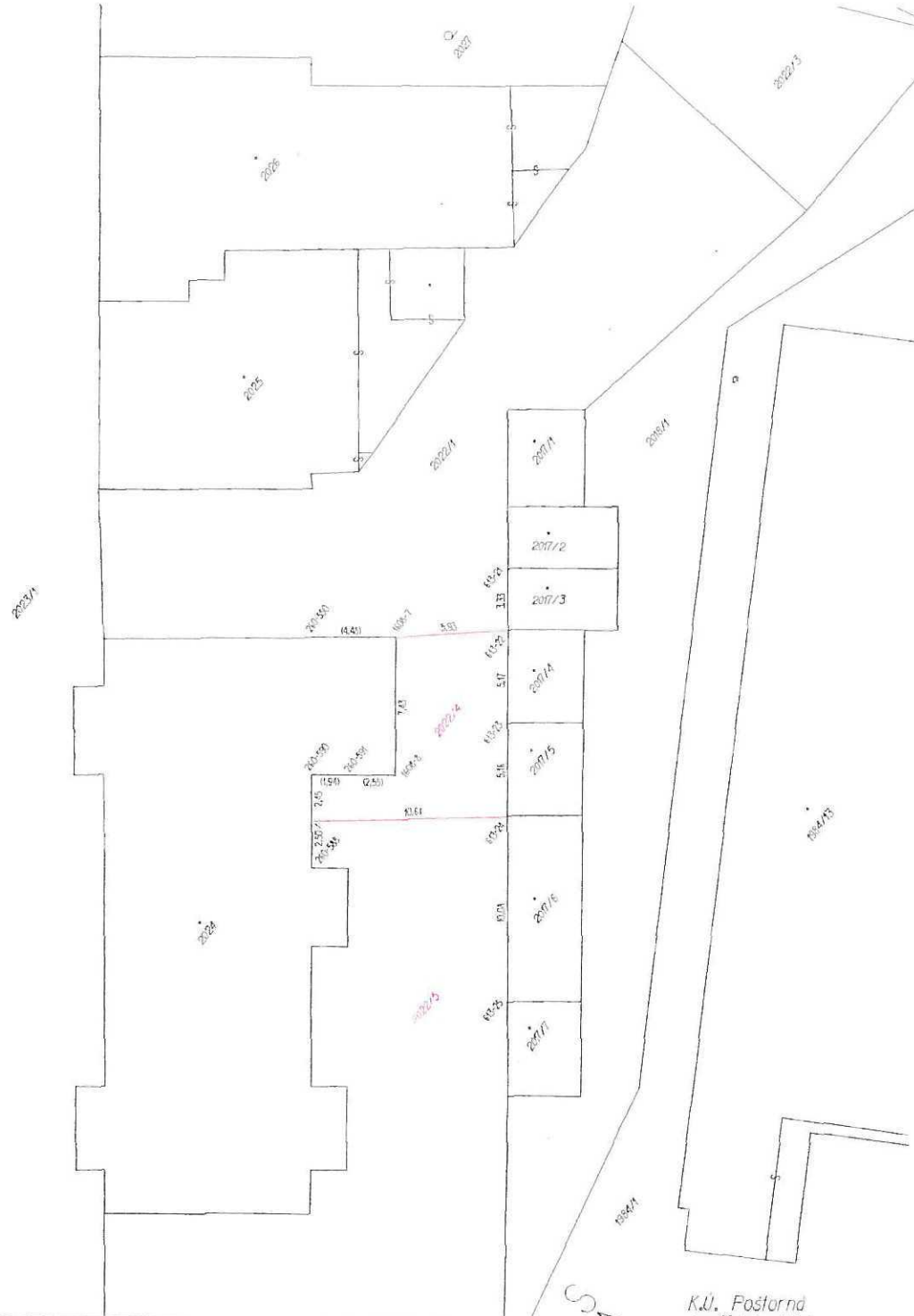
Tovární kolonie 2055

byt. dům
Tovární kolonie 5

-  - požadovaná část pozemku
-  - manželé Nešporovi



Příloha č. 1 (1/2)



K.Ú. Poštorná
 Grafická příloha
 geom. plánu
 zak. č. 2430-025/2016

VÝKAZ DOSAVADNÍHO A NOVÉHO STAVU ÚDAJŮ KATASTRU NEMOVITOSTÍ														
Dosavadní stav						Nový stav								
Označení pozemku parc. číslem	Výměra parcely		Druh pozemku Způsob využití	Označení pozemku parc. číslem	Výměra parcely		Druh pozemku Způsob využití	Typ stavby Způsob využití	Způsob vymezení	Porovnávací se stavem evidence právních vztahů			Označení dílu	
	ha	m2			ha	m2				Díl přechází z pozemku označeného v katastru nemovitostí	divížený poz. evidencí	Číslo listu vlastnictví		Výměra dílu
												ha	m2	
2022/1	8	06	ostatní pozemky ostatní komunikace	2022/1	4	03	ostatní pozemky ostatní komunikace		0	2022/1		10001	4	03
				2022/4		70	ostatní pozemky ostatní komunikace		2	2022/1		10001		70
				2022/5	3	33	ostatní pozemky ostatní komunikace		2	2022/1		10001	3	33
	8	06			8	06								

Seznam souřadnic (S-JTSK)

Číslo bodu	Souřadnice pro zápis do KN			Poznámka
	Y	X	Kód kvality	
260-550	585785,85	1211428,87	3	zed - nestabilizován
260-588	585785,50	1211437,65	3	roh budovy
260-590	585791,60	1211434,50	3	roh budovy
260-591	585790,38	1211436,01	3	zed - nestabilizován
613-21	585776,37	1211435,68	3	roh budovy
613-22	585776,93	1211437,76	3	roh budovy
613-23	585782,82	1211440,91	3	roh budovy
613-24	585786,70	1211444,06	3	roh budovy
613-25	585794,47	1211450,36	3	roh budovy
1608-7	585783,01	1211433,34	3	roh budovy
1608-8	585786,78	1211437,99	3	roh budovy
1	585793,53	1211436,06	3	roh budovy

GEOMETRICKÝ PLÁN pro rozdělení pozemku	Geometrický plán ověřil úředně oprávněný zeměměřičský inženýr:	
	Jméno příjmení: Ing. Jiří Blahynka	Jméno příjmení: Ing. Jiří Blahynka
	Číslo pokřty seznamu úředně oprávněných zeměměřičských inženýrů: 190/1995	Číslo pokřty seznamu úředně oprávněných zeměměřičských inženýrů: 190/1995
	Dne: 04.06.2016 Číslo: 122/2016	Dne: 8.6.2016 Číslo: 418/2016
Náležitostní a přesnosti odpovídá právním předpisům	Tento stejnopis odpovídá geometrickému plánu v elektronické podobě uloženému v dokumentaci katastrálního úřadu.	
Vyhotovil: METRIX - geodetické práce Nám. TGM 9e Břeclav	Katastrální úřad souhlasí s očištěváním parcel.	
Číslo plánu: 2430-025/2016	Ověření stejnopisu geometrického plánu v listinné podobě.	
Okres: Břeclav		
Obec: BŘECLAV		
Kat. území: POSTORNÁ		
Mapový list: DKM		
Elektronickým způsobem byla poskytnuta možnost seznámit se v terénu s průběhem navrhovaných nových hranic, které byly označeny předepsaným způsobem	KÚ pro Jihomoravský kraj KP Břeclav Blanka Konečná PGP-541/2016-704 2016.06.08 09:59:33 CEST	

Příloha č. 1 (2/2)