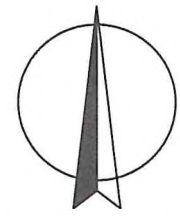


	Fuertes I smĚna	2840 m ²
	Město BřecĽav SPPS	1180m ²
	Město BřecĽav smĚna	4351 m ²
	Fuertes I	4241 m ²

- ▲ VJEZD DO AREÁLU
- ▲ VJEZD - ZASOBOVÁNÍ

Průběh



1/17

vedoucí projektant	zodp. projektant	vypracoval	kontroloval	generální projektant
ING. OLDŘICH ŠTARHA	ING. OLDŘICH ŠTARHA	DANIEL STRANANEK	ING. OLDŘICH ŠTARHA	ŠTARHA ENGINEERING s.r.o. Tyršova 82, Kufim 664 34 tel/fax 541 264 917 starha@volny.cz IČO 269 44 529
investor	FUERTES I s.r.o., Palackého třída 916/158, 612 00 Brno			
místo stavby	ul. Na Valtické, BřecĽav 691 41, k.ú. Charvátská Nová Ves			

STAVBA :	ŠIROKOSORTIMENTNÍ PRODEJNA CHARVÁTSKÁ NOVÁ VES	formát	2x A4
		datum	03/2017
		stupeň PD	DUR
ČÁST DOKUMENTACE:	VÝKRESOVÁ ČÁST	zak. číslo	1/17
		arch. číslo	-
OBSAH :	SITUACE - ROZDĚLENÍ POZEMKŮ	měřítko	č.v.
		1 : 500	

ZÁBOROVÝ ELABORÁT
MĚŘÍTKO 1:500

1210800

2178/97

2178/100

2178/46

2178/99

2178/99

2178/101

2178/101

2178/98

2178/98

2177/1

2177/1

2178/98

2178/98

2184/36

2177/5

2177/4

2103/40

NA VALTICKÉ

2155

2185/4

2169

LEDNICKÁ

585100


1210800

FUERTES I SMĚNA	2453 m ²
MĚSTO BRĚCLAV SPPS	1311 m ²
MĚSTO BRĚCLAV - CHODNÍK - SMĚNA	120 m ²
MĚSTO BRĚCLAV SMĚNA	4344 m ²
FUERTES I	4400 m ²

- ▲ VJEZD DO AREÁLU
- ▲ VJEZD - ZASOBOVÁNÍ

10 míst

M 1:500



±0,000 = 160,000 b.p.v.

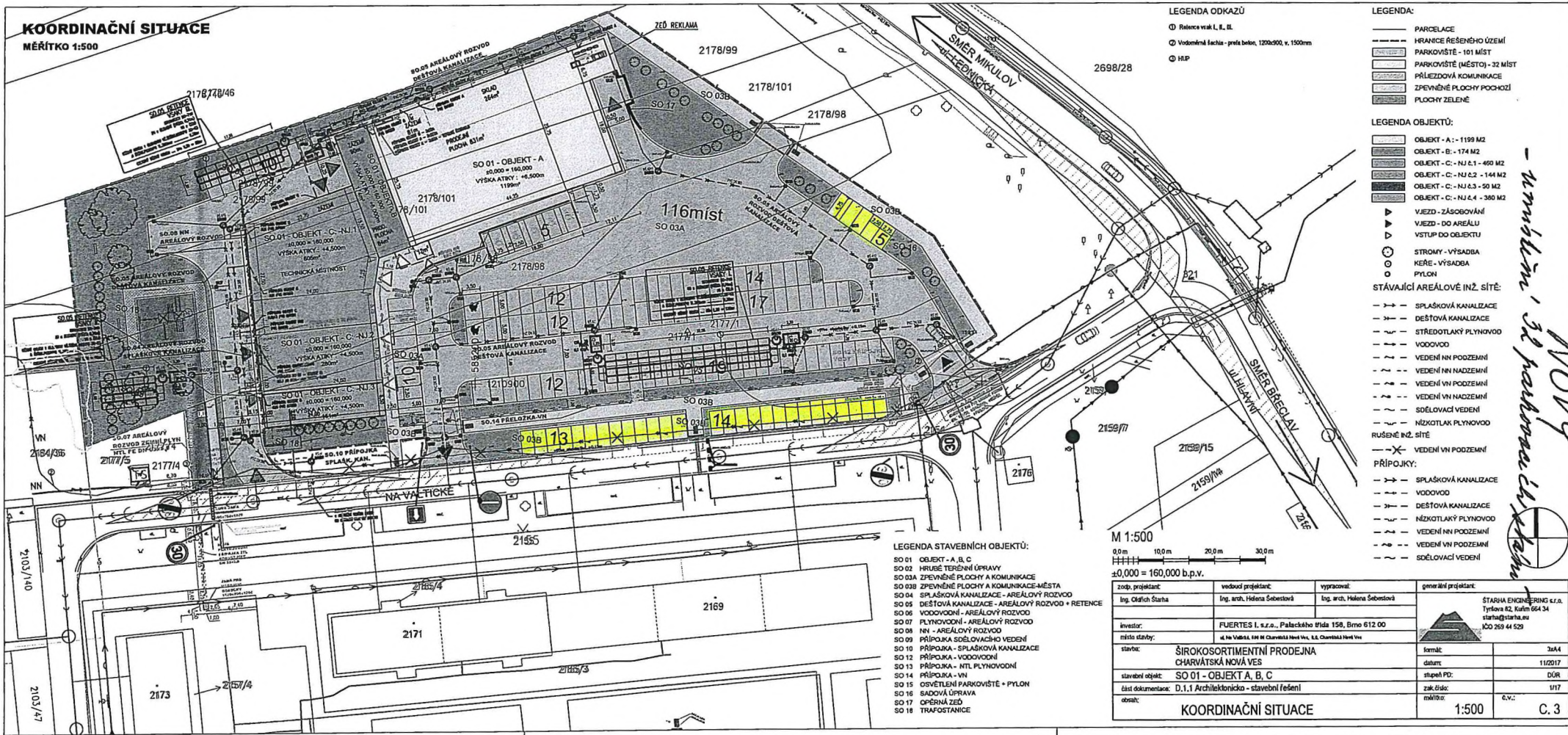
zodp. projektant Ing. Oldřich Štáha	vedoucí projektant Ing. arch. Helena Šebestová	vyraboval Daniel Širanašnek	generální projektant STARHA ENGINEERING s.r.o. Tyršova 82, Kufm 664 34 starha@starha.eu IČO 269 44 529
investor místo stavby stavba	FUERTES I, s.r.o., Pálackého třída 158, Brno 612 00 ul. Na Valtické, 690 06 Charvátská Nová Ves, I.Ú. Charvátská Nová Ves		formát 4xA4
stavební objekt	ŠIROKOSORTIMENTNÍ PRODEJNA CHARVÁTSKÁ NOVÁ VES		datum 02/2018
část dokumentace	ZÁBOROVÝ ELABORÁT		stupeň PD DGR
obsah			zak. číslo 1117
			měřítko 1:500
			č.v. X

NOVÝ

1/1
2/18



KOORDINAČNÍ SITUACE
MĚŘÍTKO 1:500



- LEGENDA ODKAZŮ**
- ⊙ Referenční vrak L, B, E
 - ⊙ Vodometná řada - prela beton, 120x90, v. 150mm
 - ⊙ HSP

- LEGENDA:**
- PARCELE
 - HRANICE ŘEŠENÉHO ÚZEMÍ
 - PARKOVISTĚ - 101 MÍST
 - PARKOVISTĚ (MĚSTO) - 32 MÍST
 - PŘELÉZOVÁ KOMUNIKACE
 - ZPEVNĚNÉ PLOCHY POKOJŮ
 - PLOCHY ZELENĚ

- LEGENDA OBJEKTŮ:**
- OBJEKT - A - 1199 M2
 - OBJEKT - B - 174 M2
 - OBJEKT - C - NJ 2.1 - 460 M2
 - OBJEKT - C - NJ 2.2 - 144 M2
 - OBJEKT - C - NJ 2.3 - 50 M2
 - OBJEKT - C - NJ 2.4 - 340 M2

- ▲ VJEZD - ZÁSBOVNĚ
- ▲ VJEZD - DO AREÁLU
- ▲ VSTUP DO OBJEKTU
- STROMY - VÝSADBA
- KEŘE - VÝSADBA
- PYLON

- STÁVAJÍCÍ AREÁLOVÉ INŽ. SÍTĚ:**
- SPLAŠKOVÁ KANALIZACE
 - DEŠŤOVÁ KANALIZACE
 - STŘEDOTLAKÝ PLYNOVOD
 - VODOVOD
 - VEDENÍ NN POZEMNÍ
 - VEDENÍ NN NADEMNÍ
 - VEDENÍ VN NADEMNÍ
 - VEDENÍ VN POZEMNÍ
 - SĚLOVACÍ VEDENÍ
 - NÍZKOTLAKÝ PLYNOVOD
 - RUŠENÉ INŽ. SÍTĚ
 - VEDENÍ VN POZEMNÍ

- PŘÍPOJKY:**
- SPLAŠKOVÁ KANALIZACE
 - VODOVOD
 - DEŠŤOVÁ KANALIZACE
 - NÍZKOTLAKÝ PLYNOVOD
 - VEDENÍ NN NADEMNÍ
 - VEDENÍ VN POZEMNÍ
 - SĚLOVACÍ VEDENÍ

- LEGENDA STAVEBNÍCH OBJEKTŮ:**
- SO 01 OBJEKT - A, B, C
 - SO 02 HRUBÉ TERÉNNÍ ÚPRAVY
 - SO 03A ZPEVNĚNÉ PLOCHY A KOMUNIKACE
 - SO 03B ZPEVNĚNÉ PLOCHY A KOMUNIKACE MĚSTA
 - SO 04 SPLAŠKOVÁ KANALIZACE - AREÁLOVÝ ROZVOD
 - SO 05 DEŠŤOVÁ KANALIZACE - AREÁLOVÝ ROZVOD + RETENCE
 - SO 06 VODOVODNÍ - AREÁLOVÝ ROZVOD
 - SO 07 PLYNOVODNÍ - AREÁLOVÝ ROZVOD
 - SO 08 NN - AREÁLOVÝ ROZVOD
 - SO 09 PŘÍPOJKA SĚLOVACÍHO VEDENÍ
 - SO 10 PŘÍPOJKA - SPLAŠKOVÁ KANALIZACE
 - SO 12 PŘÍPOJKA - VODOVODNÍ
 - SO 13 PŘÍPOJKA - NTL PLYNOVODNÍ
 - SO 14 PŘÍPOJKA - VN
 - SO 15 OSVĚTLENÍ PARKOVISTĚ + PYLON
 - SO 16 SADOVÁ ÚPRAVA
 - SO 17 OPĚRNÁ ZEĎ
 - SO 18 TRAFOSTANICE

M 1:500
0,0 m 10,0 m 20,0 m 30,0 m
±0,000 = 160,000 b.p.v.

zodp. projektant: Ing. Oldřich Štáha	vedoucí projektant: Ing. arch. Helena Šebestová	vypracoval: Ing. arch. Helena Šebestová	generální projektant: ŠTARHA ENGINEERING s.r.o. Tyřkova 82, Kufm 664 34 starha@starha.cz IČO 269 44 529
investor: FUERTES I. s.r.o., Patačského třída 158, Brno 612 00	místo stavby: ul. Na Václavě 148 M Olavčická Nová Ves, 65, Chrástská Nová Ves		
stavět: ŠIROKOSORTIMENTNÍ PRODEJNA CHARVÁTSKÁ NOVÁ VES	formát: A4	datum: 11/2017	stavba PD: DŮR
stavební objekt: SO 01 - OBJEKT A, B, C	zak. číslo: 117	číslo dokumentace: D.1.1 Architektonicko - stavební řešení	č.v.: C. 3
KOORDINAČNÍ SITUACE			

- nímblin - 30 parkovacích míst
 NOVÝ

2
 3/5